

АДМИНИСТРАЦИЯ ЛАБИНСКОГО ГОРОДСКОГО ПОСЕЛЕНИЯ
ЛАБИНСКОГО РАЙОНА

ПО С Т А Н О В Л Е Н И Е

от 29.08.2019

№ 962

г.Лабинск

О направлении на доработку проекта межевания территории кадастрового квартала 23:46:0204001, ограниченного ул. Пушкина, ул. Турчанинова, ул. С. Разина, ул. Тургенева в городе Лабинске Лабинского района Краснодарского края

В соответствии с требованиями статьи 46 Градостроительного кодекса Российской Федерации, в соответствии с Генеральным планом Лабинского городского поселения Лабинского района, утвержденным решением Совета Лабинского городского поселения Лабинского района от 29 марта 2013 года № 202/56 (в редакции решения от 20 февраля 2018 года № 265/67), Правилами землепользования и застройки Лабинского городского поселения Лабинского района, утвержденными решением Совета Лабинского городского поселения от 26 декабря 2013 года № 246/71 (в редакции решения от 27 сентября 2018 года № 318/19), на основании заключения о результатах публичных слушаний от 28 августа 2019 года, руководствуясь подпунктом 3 пункта 1 статьи 32 Устава Лабинского городского поселения Лабинского района, **п о с т а н о в л я ю:**

1. Направить в комиссию по подготовке проекта Правил землепользования и застройки Лабинского городского поселения на доработку проект межевания территории кадастрового квартала 23:46:0204001, ограниченного ул. Пушкина, ул. Турчанинова, ул. С. Разина, ул. Тургенева в городе Лабинске Лабинского района Краснодарского края

2. Отделу делопроизводства администрации (Переходько) настоящее постановление опубликовать на сайте «Лабинск-официальный» по адресу: <http://лабинск-официальный.рф> и разместить на официальном сайте администрации Лабинского городского поселения Лабинского района <http://www.labinsk-city.ru> в информационно-телекоммуникационной сети «Интернет».

3. Контроль за выполнением настоящего постановления возложить на заместителя главы администрации Лабинского городского поселения Лабинского района (вопросы жилищно – коммунального хозяйства, чрезвычайных ситуаций и благоустройства) Шерemet С.В.

4. Постановление вступает в силу со дня его официального опубликования.

Глава администрации
Лабинского городского поселения



А.Н. Курганов

ПРОТОКОЛ

публичных слушаний по утверждению проекта межевания территории кадастрового квартала 23:46:0204001, ограниченного ул. Пушкина, ул. Турчанинова, ул. С. Разина, ул. Тургенева в городе Лабинске Лабинского района Краснодарского края

г. Лабинск
27.08.2019

14.30 ч.

Место проведения публичных слушаний:

Краснодарский край, Лабинский район, МО Лабинское городское поселение, г. Лабинск, ул. Красная, д.48, зал заседаний.

Участники публичных слушаний:

Шеремет С.В. - заместитель главы администрации Лабинского городского поселения Лабинского района (вопросы жилищно – коммунального хозяйства, чрезвычайных ситуаций и благоустройства), председатель комиссии;

Переходько А.В. - начальник юридического отдела администрации Лабинского городского поселения Лабинского района, заместитель председателя комиссии;

Денищик С.Л. - главный специалист отдела архитектуры, градостроительства и развития инфраструктуры администрации Лабинского городского поселения Лабинского района, секретарь комиссии;

Мандрыка А.Н. - начальник отдела жилищно-коммунального хозяйства и благоустройства администрации;

Папилов С.Я. - начальник отдела архитектуры, градостроительства и развития инфраструктуры администрации Лабинского городского поселения Лабинского района;

Копанев Д.А. – начальник отдела по делам ГО и ЧС администрации Лабинского городского поселения Лабинского района;

Пойда А.Г. - директор ООО «Проектная компания», разработчик проекта.

Предмет слушаний:

Постановление администрации Лабинского городского поселения Лабинского района от 23 июля 2019 года № 831 «О проведении публичных слушаний по проекту межевания территории 23:46:0204001, ограниченного ул. Пушкина, ул. Турчанинова, ул. С. Разина, ул. Тургенева в городе Лабинске Лабинского района Краснодарского края».

Порядок проведения публичных слушаний:

Выступление по представленному для утверждения проекту планировки и проекту межевания территории.

Рассмотрение вопросов и предложений участников публичных слушаний.

По предложенному порядку проведения публичных слушаний замечаний и предложений от участников слушаний не поступило.

Пойда А.Г. - ознакомил участников публичных слушаний с содержанием проекта межевания территории кадастрового квартала 23:46:0204001,

ограниченного ул. Пушкина, ул. Турчанинова, ул. С. Разина, ул. Тургенева в городе Лабинске Лабинского района Краснодарского края.

В ходе публичных слушаний участникам слушаний было разъяснено, что представленный для утверждения проект межевания территории разработан в соответствии с Генеральным планом и Правилами землепользования и застройки Лабинского городского поселения и состоит из основной части, которая подлежит утверждению, и материалов по ее обоснованию.

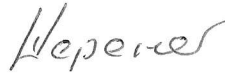
Папилов С.Я. – устанавливаемые красные линии отображены без учета территории общего пользования с кадастровым номером 23:46:0000000:461 по ул. Тургенева.

Других предложений и замечаний от участников публичных слушаний, касающихся проекта планировки и проекта межевания, не выразили.

Шеремет С.В. - по результатам публичных слушаний предлагаю рекомендовать главе администрации принять решение о направлении на доработку проекта межевания территории кадастрового квартала 23:46:0204001, ограниченного ул. Пушкина, ул. Турчанинова, ул. С. Разина, ул. Тургенева в городе Лабинске Лабинского района Краснодарского края.


Принято единогласно.

Председатель комиссии



С.В. Шеремет

Секретарь комиссии



С.Л. Денищик

ЗАКЛЮЧЕНИЕ

о результатах публичных слушаний по проекту межевания территории кадастрового квартала 23:46:0204001, ограниченного ул. Пушкина, ул. Турчанинова, ул. С. Разина, ул. Тургенева в городе Лабинске Лабинского района Краснодарского края

г. Лабинск

27.08.2019

Публичные слушания назначены постановлением администрации Лабинского городского поселения Лабинского района от 23 июля 2019 года № 831 «О проведении публичных слушаний по проекту межевания территории кадастрового квартала 23:46:0204001, ограниченного ул. Пушкина, ул. Турчанинова, ул. С. Разина, ул. Тургенева в городе Лабинске Лабинского района Краснодарского края».

Уполномоченный орган по проведению публичных слушаний: комиссия по подготовке Правил землепользования и застройки Лабинского городского поселения Лабинского района, утвержденная постановлением администрации от 24 февраля 2009 года № 78 (в редакции постановления администрации Лабинского городского поселения Лабинского района от 23 ноября 2018 года № 1234).

Опубликование (обнародование) постановления о публичных слушаниях: на сайте, зарегистрированном как средство массовой информации - «Лабинск-официальный» по адресу: <http://лабинск-официальный.рф> 26 июля 2019 года, на официальном сайте администрации Лабинского городского поселения Лабинского района <http://www.labinsk-city.ru> 23 июля 2019 года.

Вопрос, вынесенный на публичные слушания: проект межевания территории кадастрового квартала 23:46:0204001, ограниченного ул. Пушкина, ул. Турчанинова, ул. С. Разина, ул. Тургенева в городе Лабинске Лабинского района Краснодарского края.

Форма проведения публичных слушаний: расширенное заседание под председательством заместителя главы администрации Лабинского городского поселения.

Место проведения публичных слушаний: Краснодарский край, Лабинский район, Лабинское городское поселение, г. Лабинск, ул. Красная, 48.

Дата проведения публичных слушаний: 27 августа 2019 года в 14.30 ч.

Количество участников публичных слушаний: - 7, из них, получивших право на выступление, - 2 участника.

Количество экспертов: – в публичных слушаниях принимали участие 2 эксперта:

- Папилов Сергей Яковлевич – начальник отдела архитектуры, градостроительства и развития инфраструктуры администрации Лабинского городского поселения (8-861-69) 3-11-79);

- Переходько Андрей Викторович – начальник юридического отдела администрации Лабинского городского поселения Лабинского района

(8-861-69)3-15-12).

На слушаниях внесено замечаний и предложений:

- всего – 3.

В том числе:

- принято – 3,

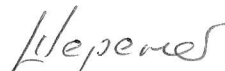
- отклонено, как противоречащих законодательству – 0.

Проект правового акта или вопросы, вынесенные на обсуждение		Предложения и рекомендации экспертов и участников	Предложения, рекомендации внесены, поддержаны, сняты
№ п/п	Наименование проекта или формулировка вопроса	Текст предложения, рекомендации	Ф.И.О. эксперта/ название организации
1.	Проект межевания территории кадастрового квартала 23:46:0204001, ограниченного ул. Пушкина, ул. Турчанинова, ул. С. Разина, ул. Тургенева в городе Лабинске Лабинского района Краснодарского края	Рекомендовать направить на доработку проект межевания территории кадастрового квартала 23:46:0204001, ограниченного ул. Пушкина, ул. Турчанинова, ул. С. Разина, ул. Тургенева в городе Лабинске Лабинского района Краснодарского края	Папилов С.Я. Переходько А.В.

Предложения комиссии по подготовке Правил землепользования и застройки Лабинского городского поселения Лабинского района:

- рекомендовать главе администрации Лабинского городского поселения Лабинского района направить проект межевания территории кадастрового квартала 23:46:0204001, ограниченного ул. Пушкина, ул. Турчанинова, ул. С. Разина, ул. Тургенева в городе Лабинске Лабинского района Краснодарского края на доработку.

Председатель комиссии



С.В. Шеремет

Секретарь комиссии



С.Л. Денищик